

# HISTORIA DE LA CONFIGURACIÓN DE LOS SANTUARIOS RELIGIOSOS RURALES EN LOS ALTOS DE JALISCO

*María del Rosario Cota Yáñez*

*Sonia Carrillo Llanos<sup>1</sup>*

## RESUMEN

La investigación está centrada en el análisis de la estructura económica en los lugares que se encuentran los santuarios<sup>2</sup> religiosos rurales de la zona de los Altos de Jalisco (De la Torre, 2002); los efectos de la economía global se hacen presentes en todo el planeta.

Una de sus manifestaciones principales está en la readecuación de los procesos económicos y sus expresiones territoriales. Este hecho adquiere matices importantes en los países pobres y en aquellos llamados "en desarrollo", o en zonas que por sus características de pequeña extensión de terreno, poca cantidad de población, infraestructura y equipamientos donde la transformación económica afecta notablemente una serie de patrones culturales y socioeconómicos, bajo los cuales los actores sociales viven y construyen sus territorios (Callizo, 1991).

Es así que sucede en el caso de los sitios rurales que conviven con el proceso que cada día se gesta en su territorio.

---

<sup>1</sup> Rosario Cota Yáñez Doctorara en Ciencias Sociales/Sonia Carrillo Llanos Estudiante de doctorado, Rosario: macotaya@gmail.com /Sonia: sonia.carrillo@yahoo.com.mx.

<sup>2</sup> Santuarios con definirlos, en general podemos decir como un "lugar" donde se venera o se protege algo y con base en ese algo es que se dan las tipologías de santuario natural, santuario religioso, entre otros; para nuestro caso nos referimos a **santuario religioso** pero además a **escala rural**. Ubicado en Los Altos de Jalisco en la Región Sur y el municipio de Jalostotitlán.

El cual puede estar definido de la siguiente manera nombre masculino

.Templo que ha adquirido un carácter sagrado por haberse manifestado en ese lugar algo divino. "el santuario de Delfos"

. Templo o lugar donde se venera la imagen o la reliquia de un santo, una divinidad o un espíritu de los antepasados o de la naturaleza y al que los devotos suelen acudir en peregrinación. "es costumbre que la gente acuda en romería a los santuarios cercanos a las poblaciones ataviadas con trajes de fiesta danzando y cantando"

## **BREVE PLANTEAMIENTO DEL PROBLEMA Y OBJETIVOS DE LA INVESTIGACIÓN**

La consideración de los hechos en diversas escalas, es importante la comprensión de los procesos de socioeconómicos y de territorialización. La zona de los Altos de Jalisco forma parte de la zona occidente de México, la que caracteriza por importantes testimonios de religiosidad y de profunda fe católica que representa en el último censo de 80% (INEGI, 2010), por lo que la implantación o presencia del fenómeno religioso traído consigo diversas modificaciones al territorio que modifican socioeconómicamente el entorno que caracterizan la organización y estructura del espacio.

El objetivo primordial es analizar la estructura económica sus relaciones y efectos espaciales en los municipios que tienen presencia con santuarios religiosos en los Altos de Jalisco<sup>3</sup>.

## **2. CONCLUSIONES PRELIMINARES**

A partir del surgimiento de la veneración por los santos y en particular por los mártires el espacio se ha configurado de manera general se ha transformado el entorno desde el aspecto físico, el cambio de usos de suelo del entorno lo que ha generado en un incremento en la relación de negocios.

## **3. PALABRAS O CONCEPTOS CLAVE**

Actividad religiosa, desarrollo regional, historia, estructura económica.

---

<sup>3</sup> Los Altos de Jalisco desde la conformación de la región y los escritos obtenidos la describen de manera general y coloquial a mi manera de ver, como el lugar de Jinetes gallardos, sombreros charros, hombres valientes y guapas mujeres, dispuestos a defender sus ideales y creencias aún con las armas, han sido algunas de las imágenes tradicionalmente atribuidas a Los Altos de Jalisco, y aspectos que caracterizan a la región ha sido la migración hacia Estados Unidos y una importante producción pecuaria, siguiendo una fisonomía esencialmente ranchera y orgullosa de sus raíces.

## **HISTORIA DE LA CONFIGURACIÓN DE LOS SANTUARIOS RELIGIOSOS RURALES EN LOS ALTOS DE JALISCO**

### **DESARROLLO REGIONAL Y ECONOMÍA**

La relación entre economía y desarrollo ha sido desde diversos momentos como desarrollo económico y se concibe como el incremento de las actividades económicas de un país o de una región que se puede manifestar en el aumento de actividades como la producción; pues se da esta apreciación debido a que la economía está basada en garantizar la eficiencia de los recursos escasos y no en la equidad (Corona, 2009).

En ese sentido de análisis de la economía y desarrollo mencionamos las tres corrientes económicas fundamentales que existen de la Teoría: Clásica, la Neoclásica y la Keynesiana.

#### **Teoría Clásica**

Teoría Clásica y principales exponentes son Adam Smith, David Ricardo y John Stuart Mill, los autores estudiaron la generación y la acumulación de la riqueza en el marco del naciente sistema capitalista, no se abocaron a conceptualizar el término desarrollo, pero si proporcionan algunos indicios para definirlo.

Adam Smith, en su obra sobre la naturaleza y las causas de *la riqueza de las naciones*, generó una profunda discusión sobre las causas que contribuyen al crecimiento de la riqueza, analizando la productividad en su relación con la división del trabajo y con el tamaño del mercado (Smith, 1958), en su teorización el Estado nación tenía un carácter preeminente sobre cualquier forma de organización social, era necesario para salvaguardar los intereses privados, el orden público y para proveer bienes públicos, pero restringía su actividad económica, ya que

para él la acumulación de riquezas dependía exclusivamente de la expansión del mercado y de su capacidad para autorregularse.

Smith surgió en un momento en el que los Estados nacionales absolutistas monopolizaban las reservas mundiales de metales preciosos y trataban de incrementar su propia riqueza mediante rigurosas normas de exportación. Los Estados estaban motivados por un concepto totalmente nuevo de riqueza nacional: que provenía de la mano de obra de los habitantes, y no del oro.

Con base en esa idea, los mercados económicos deben autorregularse como si estuvieran guiados por una “mano invisible”, impulsados por el interés personal de cada individuo. *El Estado debe proveer sólo una estructura ordenada y bienes y servicios públicos específicos.*

Por su parte en el mismo sentido de la corriente Clásica David Ricardo en su obra *Principios de Economía Política y Tributación*, ofrece un análisis de la distribución de la producción entre las diversas clases sociales, considerando que el problema primordial de la Economía no era la generación de la riqueza, *sino la determinación de las leyes que rigen la distribución* (Ricardo, 2010).

John Stuart Mill, en su obra *Principios de Economía Política*, formula la teoría general del progreso económico cuestiona cuál es el papel del *progreso técnico* dentro del proceso económico, con esta teorización aparece la primera expresión del concepto de progreso económico como antecedente más inmediato de la idea de crecimiento económico, entendiendo como progreso aquellos cambios que van sujetos a la introducción de nuevas tecnologías en los procesos productivos (Stuart, 1978).

### **Por su parte la corriente Neoclásica**

Los iniciadores de la escuela neoclásica son Carl Menger, Leon Walras, William Stanley Jevons, Alfred Marshall y Knut Wicksell. Sus formulaciones, giran en torno al principio de utilidad marginal decreciente. Menger, se diferenció de sus contemporáneos considerando que el análisis económico debería partir del análisis de las necesidades humanas y de las leyes que determinan la utilización de los recursos disponibles para satisfacerlas. A diferencia de la escuela clásica, considera que el valor de los bienes está determinado por el deseo y la necesidad, y no por el costo de producción así como tampoco la cuantía de trabajo que se haya empleado en producirlos.

La Teoría Neoclásica considera que el desarrollo regional es el resultado de la actividad de mercados. Entre más desarrollado se encuentre éste, los beneficios que puede recibir la región (en precios, salarios, utilidades e intereses) serán mayores. Se supone que los agentes fundamentales del mercado son los productores y consumidores, los cuales buscan maximizar sus ganancias y sus ingresos respectivamente (Menger, 2001; Marshall, 1995; Jevons, 1998; Wicksell, 1947 et. al) . El sector público interviene como supervisor del orden y la legalidad. Los objetivos de la economía regional son incrementar al máximo, la utilidad del consumidor y las ganancias de los empresarios, a través del libre mercado, siendo las regiones de mayor productividad las que logran más desarrollo.

### **Teoría keynesiana**

La corriente Keynesiana por el autor John Maynard Keynes, en su obra *Teoría general de la ocupación, el interés y el dinero*, realizó estudios influenciado por los efectos de la crisis económica de 1929, en su investigación es fundamental el papel del gasto y la inversión pública, así como de las innovaciones para impulsar el crecimiento económico (Keynes, 1983).

La contribución de Keynes significó un cambio de paradigma convirtiendo los problemas macroeconómicos en el punto central de la economía; los supuestos de Keynes destacan que en épocas de recesión económica y alto desempleo, el problema no era de escasez de recursos, sino la capacidad de reacción del gobierno para emplear los factores de producción, planteando que la demanda agregada y sus componentes (consumo, inversión y gasto público) tenían una importancia estratégica.

Keynes partía del criterio de que un incremento en el gasto público, que a su vez incrementase la demanda agregada de bienes y servicios, conduciría eventualmente a un incremento en el crecimiento económico y un aumento del empleo, reactivando la economía.

En síntesis, el crecimiento económico para las Teorías Clásica y Neoclásica se basan en el *liberalismo económico* (*laissez faire*), es decir, la no intervención del Estado en la economía, por lo que cada individuo al buscar su propio beneficio, busca beneficiar a los demás. En este sentido, la participación del Estado se minimiza a salvaguardar la seguridad de la población y reducir externalidades como la contaminación ambiental.

Por el contrario, la Teoría Keynesiana, es una refutación al liberalismo económico, porque apoya la intervención del Estado para impulsar el crecimiento económico. Para Keynes, el motor básico de la economía es la *Inversión*, por lo que es necesario incrementarla e impulsarla, para generar un efecto multiplicador en la misma.

Por lo que teóricamente dos tipos de economías, la economía de mercado y la economía de Estado, sin embargo, en la realidad ninguna economía es pura, debido a que los mercados son imperfectos, por lo que hay cierta participación del Estado en asuntos de política económica. En este sentido, el presente estudio retomará parte de los dos enfoques para explicar el objeto de

estudio de desarrollo regional con implicación de institución religiosa, considerando una economía mixta, y en donde la institución Estado-Iglesia juega un papel importante para el desarrollo regional.

## **CONTEXTUALIZACIÓN HISTÓRICA Y ESPACIAL**

### **UN PASO POR LA HISTORIA DE LOS ALTOS DE JALISCO**

Los primeros pueblos que habitaron la región fueron las naciones chichimecas, nombre que daban los mexicas a un conjunto de pueblos indígenas que habitaban el centro y norte del país. Las bajas que tuvieron los conquistadores españoles en la región debido a los ataques Chichimecas, los condujeron a contestar con una táctica bélica de etnocidio. Llevaron a los Altos de Jalisco a milicianos rurales castellanos, algunos de ellos de ascendencia francesa, conducidos en la alta Edad Media para repoblar el centro de España. Sin embargo, hubo portugueses, italianos, que con anterioridad habían luchado contra turcos y moros. Estos soldados campesinos se establecieron con patrones de propiedad privada y con una ideología católica (Espín, 1978).

La Zona de los Altos de Jalisco “delimitación administrativa) “Región criolla y castiza”. Una región donde se asentaron labriegos y artesanos de origen español, asturianos, gallegos y andaluces. Una proporción de austriacos y franceses dieron forma a esta peculiar región. Hasta en la división territorial los liberales han inventado un México que no existe pues la distribución por “estados”. Así podemos encontrar a la zona de los altos de Jalisco. Con este nombre se conoce una zona de elevadas mesetas y planicies situadas entre las sierras de Arandas y Tepatitlán y las de Comanja y el Laurel, esta última ya en el estado de Zacatecas.

Los municipios que la representan por su importancia poblacional y/o actividad económica son: Tepatitlán y Atotonilco, Arandas y Encarnación de Díaz, Jalostitlán y San Juan de los Lagos, Lagos de Moreno y sus haciendas San Miguel el Alto y Teocaltiche, San Julián y Ojuelos. Durante el Virreinato fue una zona pacífica y de gran progreso.

Se adhirieron con entusiasmo a los dos imperios que existieron en el siglo XIX, el de Iturbide y el de Maximiliano. Nunca los liberales pudieron echar raíces en estas tierras. La hacienda fue una forma que le dio sentido y tradición a la región. Con una forma de trabajo tradicional a tal grado que los “reclamos” revolucionarios de 1911 no tuvieron eco y fue necesario traer “revolucionarios” de otras tierras para formar las bandas de gavilleros carrancistas, obregonistas y demás istas que asolaron a los alteños (Fábregas, 1986). En esta región un 70 por ciento conservan las características de sus antepasados españoles, piel blanca y en proporciones cabellos rubios y ojos claros, aunque lo más importante es el carácter bravío y el sentimiento de orgullo de raza que han conservado.

No por casualidad fue la región donde la Guerra Cristera tuvo sus mejores y más aguerrido elementos, durante casi cuatro años la población sostuvo a sus guerreros, fue el refugio de todos aquellos que deseaban derrocar a los tiranos, a esa tierra llegó León Degrelle (Meyer, 1994). Casi al concluir la guerra en 1929, en un tipo de experimento semejante al soviético, pueblos y rancherías enteros fueron reubicados dando origen a un primer gran éxodo de alteños hacia EU.

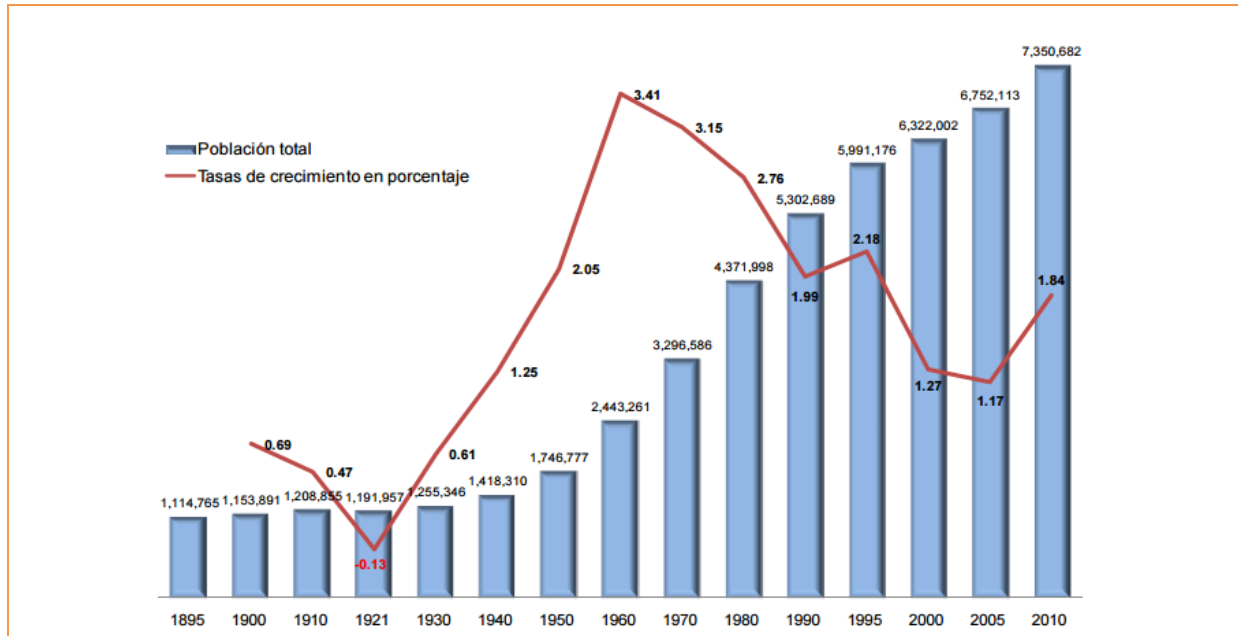
Cabe señalar que el monto poblacional del estado es superior a las previsiones de crecimiento, esto debido principalmente a una disminución del número de migrantes jaliscienses hacia Estados Unidos. En efecto, en el estado de Jalisco se venía observando desde hace décadas una disminución de su ritmo de crecimiento poblacional, originado por un notable descenso de



la fecundidad y un paulatino proceso de envejecimiento de la población; esto aunado al incremento de la emigración de gente joven, principalmente; Los Altos de Jalisco ven como una gran cantidad de su juventud abandona para siempre las tierras de sus padres para buscarse un futuro en EU (Casi dos millones de descendientes de alteños viven en E.U.) Y con ello tradiciones y reservas espirituales. Los mestizos de la zona son de un tipo muy diferente a los “mestizos” de otras zonas del país.

Sin embargo en el último quinquenio la emigración de jaliscienses hacia EU se redujo drásticamente (COEPO, 2010) y además se dio un ligero incremento en la inmigración interestatal esto dio como resultado un incremento en las tasas promedio anual de crecimiento al pasar de 1.17 en el período 2000-2005 a una de 1.84 por ciento en 2005-2010 (ver figura 1).

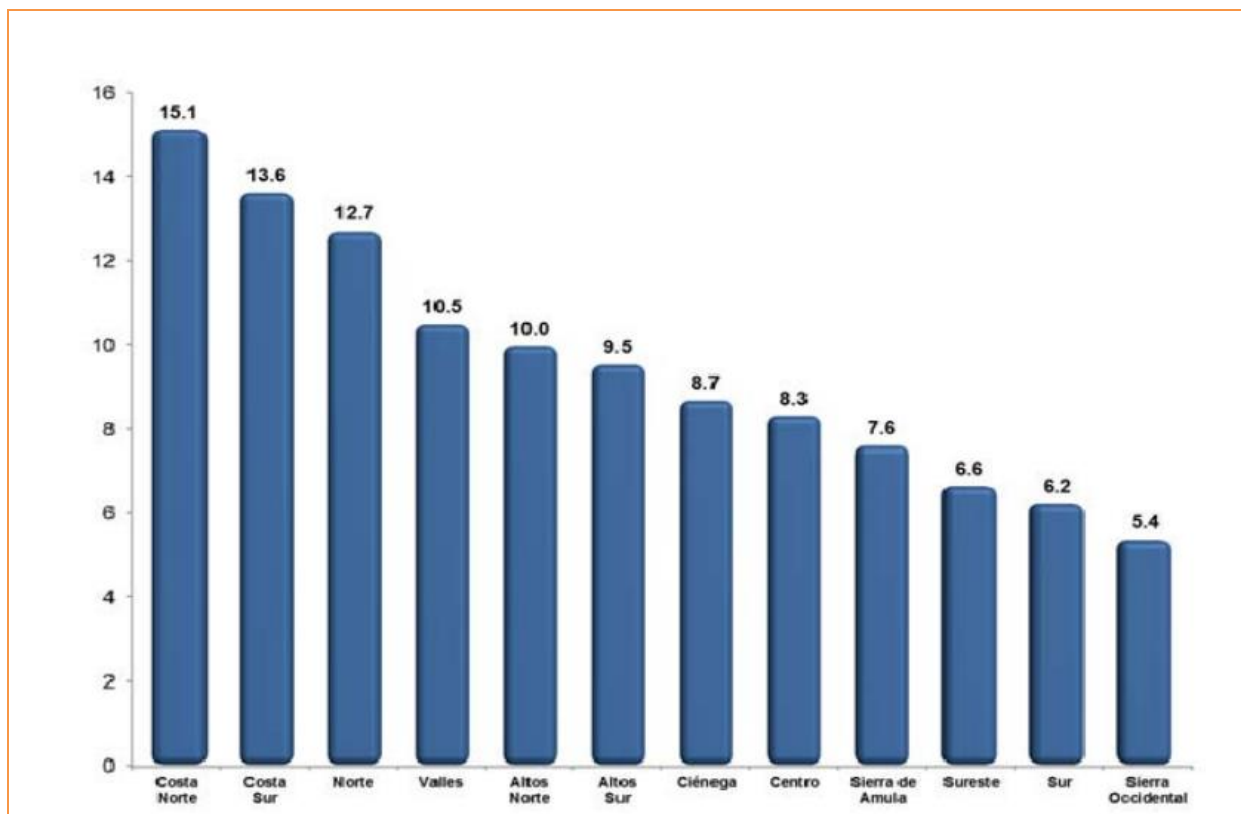
**Figura 1. Población total y tasa de crecimiento, Jalisco, 1895-2010**



Fuente: Elaborado por el Consejo Estatal de Población con base en INEGI; censos y conteos de población.

De acuerdo a los resultados de los Censos de Población las doce regiones de Jalisco ganan población en el periodo 2005-2010 (ver figura 2). Este comportamiento es muy importante porque cuatro regiones venían perdiendo población desde hace veinte años, y otras estaban en franco estancamiento. El caso de la región Sierra de Amula era el más grave, ya que en el período 1990-2005 había perdido el 12.8 por ciento de su población y le seguía la Sureste con el 10.3 por ciento. Además, por primera vez desde 1950, la región Centro creció a un ritmo ligeramente menor que el conjunto del estado.

**Figura 2. Cambio relativo de la población en las regiones de Jalisco 2005-2010**



**Fuente:** Elaborado por el Consejo Estatal de Población con base en INEGI; II Conteo de Población y Vivienda 2005 y Censo de Población y Vivienda 2010.

El mayor crecimiento relativo entre 2005 y 2010 se observó en la Costa Norte con un incremento del 15.1 por ciento de su población; le sigue Costa Sur con 13.6; Norte 12.7 por

ciento; Valles 10.5 y Altos Norte 10.0. La región Centro creció en un 8.3 por ciento y las regiones con aumentos relativos más modestos se presentaron en la región Sierra Occidental con el 5.4 por ciento y la Sur con el 6.2 (INEGI, 2010). El crecimiento poblacional de las regiones se muestra como un aliciente para perseverar en los esfuerzos del impulso al desarrollo regional.

## **CONTEXTO ESPACIAL**

Los Altos de Jalisco presentan un código propio de personalidad, identificado por diferentes investigadores de la región como: Bassols (1967), Fábregas (1986), Orozco (1992).

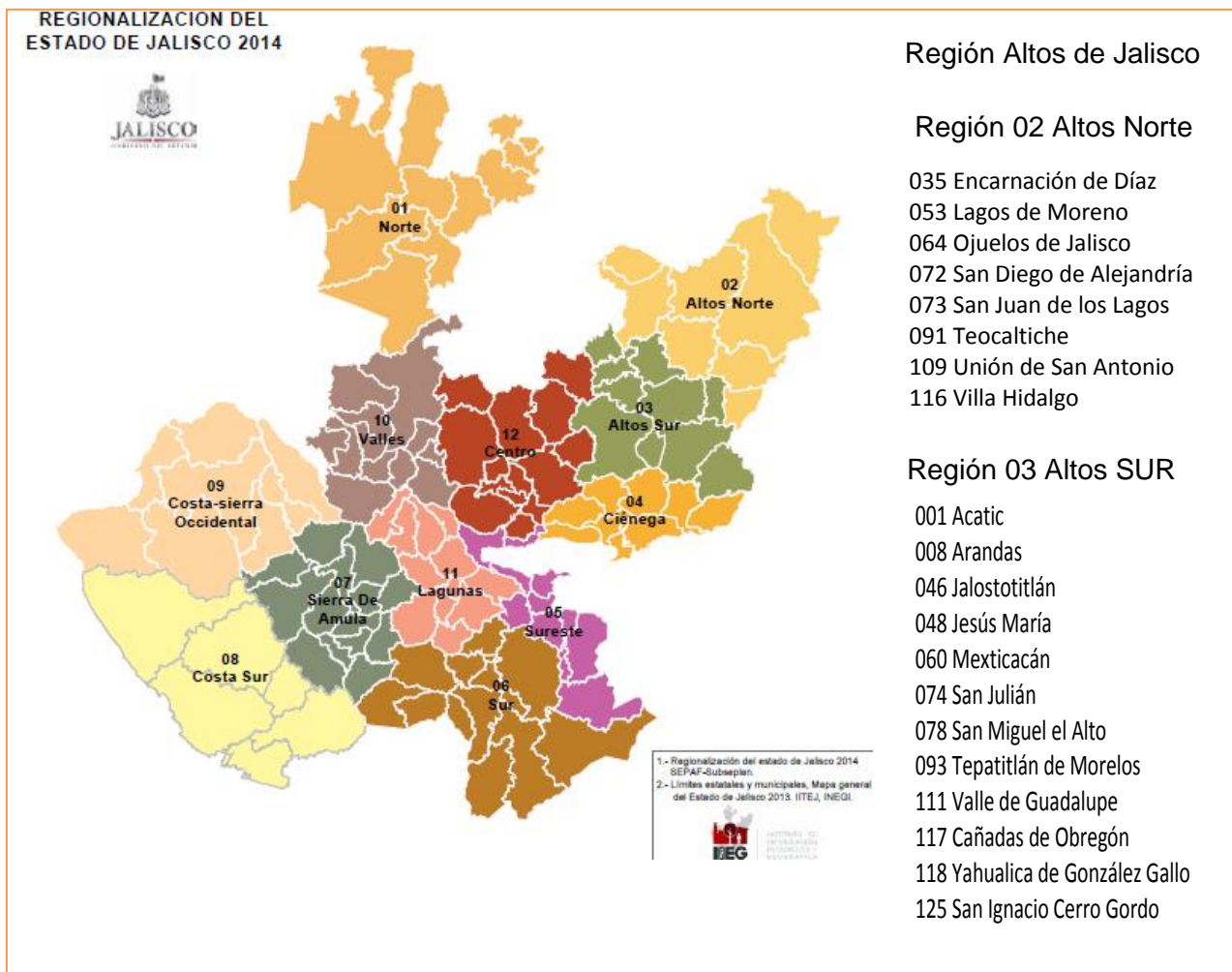
De acuerdo con Bassols (1967) se localizan dentro de la zona geoeconómica del centro-occidente, ubicada al occidente del país, en el extremo noreste del Estado de Jalisco. Colindando al norte, noreste y este con Zacatecas, Aguascalientes y Guanajuato respectivamente; al sur y al este el declive profundo que origina la elevación de la meseta, es decir, la línea Atotonilco-Zapotlanejo; al noroeste, el cauce del río Verde.

En la actualidad, la región de Los Altos comprende 20 municipios para lo cual es relevante el mostrar en donde nos situamos debido a que nuestro objeto de estudio es santuario religioso de escala rural y se encuentra ubicado en Los Altos de Jalisco en la región Sur de los Altos (ver mapa de regionalización de Jalisco) y que corresponde al municipio de Jalostotitlán Jalisco.

La región de Los Altos de Jalisco se constituye en un conjunto de tierras altas, una gran meseta que se eleva más o menos uniformemente, hasta los 2,000 metros y forma parte del Eje Neovolcánico. El río Aguascalientes da lugar a la corriente principal del río verde y en su cuenca se albergan Los Altos de Jalisco, que son la continuación hacia el occidente de las

tierras altas y onduladas del norte del Bajío, de las que apenas se distinguen por ser un poco más secas. El terreno es en su mayor parte ondulado y pedregoso.

**Mapa 1. Regionalización del estado de Jalisco 2015**



**Fuente: SEPAF-Subseplan. Límites est. y municipales, Mapa general del Estado de Jalisco 2013. ITEJ, INEGI.**

En términos históricos la colonización de Los Altos de Jalisco produjo patrones de asentamiento y de tenencia de la tierra distintos a otras zonas del país (Alonso, 1991); Surgieron una serie de pequeños pueblos a cuyo alrededor se localizaban pequeños ranchos y estancias ganaderas de mediano tamaño. La base social del área fue, y lo sigue siendo, el rancharo.

Un evento de gran importancia en la región de Los Altos de Jalisco es la llamada “**Cristiada**”, la cual tuvo un impacto importante en los habitantes de dicho territorio. 1925 se agudizó el conflicto entre la iglesia y el Estado, la región de Los Altos y otros municipios del estado de Jalisco, al igual que otros estados centrales, Guanajuato, Colima, Michoacán y Zacatecas.

La importancia de la religión con el desarrollo de la actividad productiva radica en que en esta región los cultivos principalmente de temporal (Gallard, 1991), y se dependía de los fenómenos naturales, asociados con dios pero no solo en la región de estudio, pues la presencia de lugares de culto se encuentran en todo el mundo (ver figura 3. algunos lugares religiosos en el mundo)

**Figura 3. Algunos lugares religiosos en el mundo**



**Fuente: Elaboración con base en artículos turismo religioso 2015 hecho en arcmap.**

Se presenta un enfrentamiento entre grupos sociales que se disputan el control del poder; provenientes de tipos sociales diversos en términos de su formación histórica. Por un lado, un grupo intenta apartar y desconocer a la iglesia, y por otro, no pueden concebir la sociedad sin la presencia de la misma.

Tres años de conflicto (1926-1929) el punto nodal para la solución al conflicto fue la negociación para reanudar el culto público.

Al terminar la guerra cristera comenzó la migración masiva, hacia otras ciudades de la república como León, Aguascalientes, Guadalajara, el Distrito Federal; y hacia Estados Unidos en los estados de California, Illinois y Texas. (López, 1999; citado en Guzmán, 2002). Desde entonces, la migración ha implicado un nuevo comportamiento cultural, un cambio en su organización, de una sociedad agroindustrial que incide en la fragmentación cultural (*Ibid.*).

### **SIENGUIENDO EL SENDERO HISTO-SOCIODEMOGRÁFICO DE LA REGIÓN**

La región de los Altos mantiene una historia cristera peculiar, lugar en el cual se tiene la mayoría de los mártires beatificados o canonizaron (Fábregas 1986). Visto desde el enfoque de la cristiada Cesación del culto (31 de julio de 1926)

Los Obispos mexicanos, en una enérgica *Carta pastoral* (25 de julio de 1926), protestan unánimes, manifestando su decisión de trabajar para que «ese Decreto y los Artículos antirreligiosos de la Constitución sean reformados. Y *no cejaremos* hasta verlo conseguido». El presidente Calles responde fríamente: «Nos hemos limitado a hacer cumplir las leyes que existen, una desde el tiempo de la Reforma, hace más de medio siglo, y otra desde 1917. Naturalmente que mi Gobierno no piensa siquiera suavizar las reformas y adiciones al código penal». Era ésta la *tolerancia* de los liberales frente al *fanatismo* de los católicos. Ellos pedían a los católicos solamente que obedecieran las leyes (Meyer, 1973). A los pocos días, el 31 de julio, y previa consulta a la Santa Sede, el Episcopado *ordena la suspensión del culto público en toda la República*. Inmediatamente, una docena de Obispos, entre ellos el Arzobispo de México, son sacados bruscamente de sus sedes, y sin juicio previo, son expulsados del país.

“La iglesia mantenía una ideología religiosa que se manifestaba en un nacionalismo local, a través del cual defendía y legitimaba los intereses de la oligarquía a la que también pertenecía. Sobre el grupo oligarca recaía la tradición cultural, conservando así su posición de grupo de poder. La iglesia legitimaba y divinizaba las diferencias sociales, así, cualquier alteración a la norma implicaba una contradicción con lo sagrado” (Fábregas, 1986).

## **ALTOS SUR DE JALISCO**

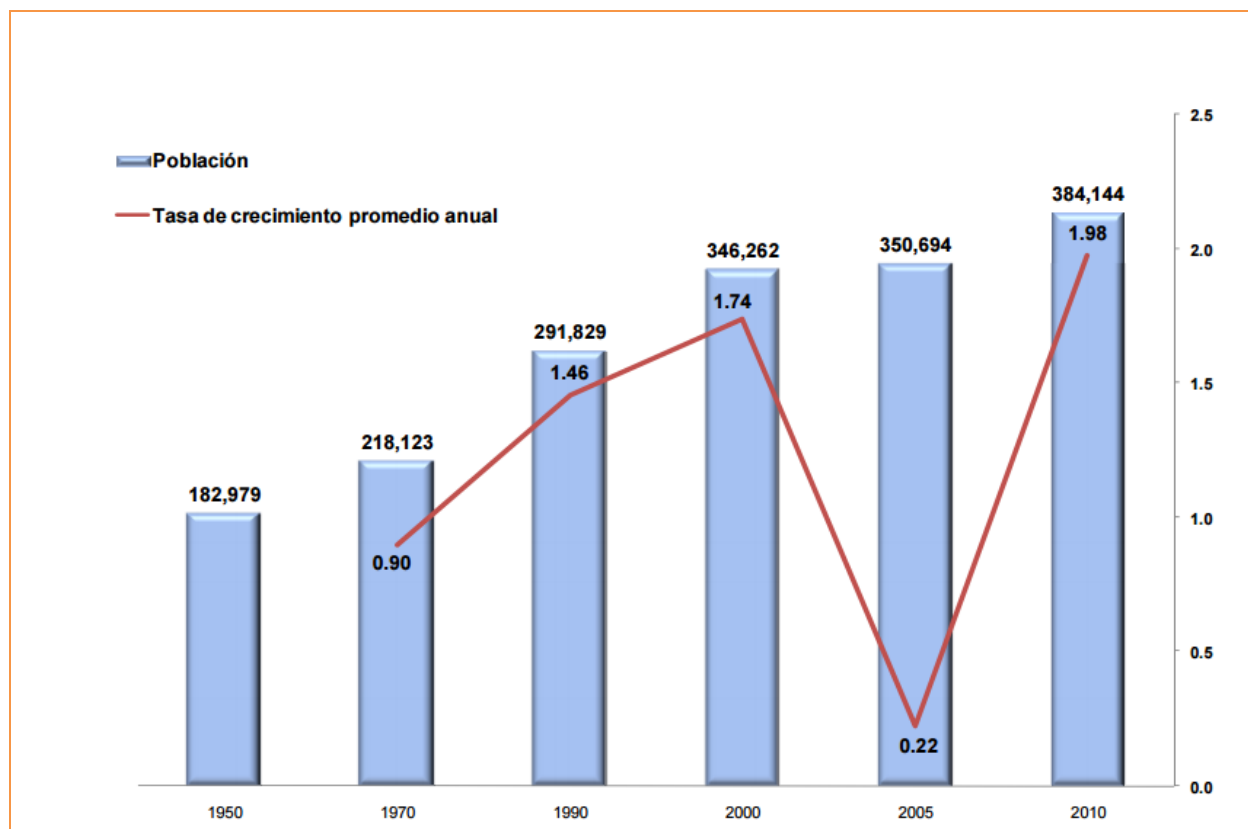
Los contrastes poblacionales en los dos recientes quinquenios pueden hacer evidentes retos importantes de la región, que consiste en retener su población para que no emigre a otra región del estado o el país o incluso a Estado Unidos, como es una tradición fuertemente arraigada.

Y para ellos es necesario redoblar los esfuerzos en desarrollo regional. Si se observa en general, el volumen de población en la región aunque ha aumentado, es mayor en 31.6 por ciento a la que registró veinte años atrás; cuando el conjunto del estado lo hizo en 38.6 por ciento.

La región Altos Sur está conformada por doce municipios: según el Censo 2010 (INEGI), a mediados de 2010 contaba con 384 mil 144 habitantes, de los cuales, 185 mil 403 son hombres (48.3%) y 198 mil 741 son mujeres (51.7%), el número de mujeres supera al de hombres en 13 mil 338 personas.

Este volumen de población regional representa el 5.2 por ciento del total estatal. En la figura 4 se observa la cantidad de habitantes y el ritmo de crecimiento de la población desde 1950 hasta la fecha. Destaca que desde 1950 hasta el 2000 se fue incrementando la tasa de crecimiento promedio anual, desde un 0.90 por ciento en el período 1950-1970, hasta un 1.74 por ciento en el período 1990-2000.

**Figura 4. Población total y tasas de crecimiento promedio anual, región Altos Sur 1950-2010.**



**Fuente:** Elaborado por el Consejo Estatal de Población con base en los censos y conteos nacionales.

Por su parte en el quinquenio 2000-2005 se da una disminución del ritmo de crecimiento; con una tasa promedio anual del 0.22 por ciento, lo que implicó un aumento poblacional de 4 mil 432 personas en tal período. Parte de ese cambio se debe a una fuerte emigración hacia Estado Unidos.

Sin embargo para quinquenio (2005-2010) se retomó el ritmo de crecimiento, con una tasa anual del 1.98 por ciento (por arriba del promedio estatal 1.84%), lo que se tradujo en un aumento absoluto de poco más de 34 mil personas en la región Altos Sur en los últimos cinco años (INEGI, 1950-2010).



Por lo que es importante para nuestro tema además de describir la región en la que se encuentra el municipio y la localidad rural de estudio. El municipio como ya lo mencionamos es parte de la región Altos Sur ha representado una tasa de crecimiento poblacional positiva (ver figura 5).

**Figura 5. Población y tasas de crecimientos municipios de la región Altos Sur 19050-2010**

Clave	Municipio	Población						Tasa de crecimiento promedio anual				
		1950	1970	1990	2000	2005	2010	50 -70	70 -90	90-00	00-05	05-10
<b>03</b>	<b>Región Altos sur</b>	<b>182,979</b>	<b>218,123</b>	<b>291,829</b>	<b>346,262</b>	<b>350,694</b>	<b>384,144</b>	<b>0.90</b>	<b>1.46</b>	<b>1.74</b>	<b>0.22</b>	<b>1.98</b>
001	Acatic	8,225	9,853	16,434	19,282	18,551	21,206	0.92	2.58	1.62	-0.68	2.92
008	Arandas	31,845	43,057	63,279	76,293	63,200	72,812	1.55	1.93	1.90	0.88	3.09
046	Jalostotitlán	18,287	18,467	24,497	28,110	28,462	31,948	0.05	1.41	1.40	0.22	2.51
048	Jesús María	14,038	15,041	19,776	19,842	17,884	18,634	0.35	1.37	0.03	-1.81	0.89
060	Mexicacán	7,395	7,692	6,712	6,974	6,084	6,034	0.20	-0.68	0.39	-2.38	-0.18
074	San Julián	5,042	8,086	13,089	14,760	12,974	15,454	2.43	2.42	1.22	-2.25	3.83
078	San Miguel el Alto	17,028	17,083	23,598	27,666	26,971	31,166	0.02	1.62	1.62	-0.45	3.15
093	Tepatitlán de Morelos	52,641	63,748	92,395	119,197	126,482	136,123	0.98	1.86	2.60	1.07	1.59
111	Valle de Guadalupe	6,326	6,020	5,480	5,958	6,052	6,705	-0.25	-0.47	0.85	0.28	2.23
117	Cañadas de Obregón	5,811	6,759	5,177	4,407	3,978	4,152	0.77	-1.32	-1.61	-1.79	0.92
118	Yahualica de González Gallo	16,341	22,317	21,392	23,773	22,920	22,284	1.60	-0.21	1.07	-0.64	-0.60
125	San Ignacio Cerro Gordo	-	-	-	-	17,136	17,626	-	-	-	-	0.61

Fuente: INEGI, COEPO 150-2010 Censos y Conteos.

El municipio de Jalostotitlán tiene una superficie de 567Km<sup>2</sup>. Por su superficie se ubica en la posición 52 con relación al resto de los municipios del estado. El municipio en 2010 contaba con 177 localidades, de éstas, 27 eran de dos viviendas y 39 de una (INEGI, 2010).

Los terrenos del municipio pertenecen al período Terciario, y están compuestos por rocas sedimentarias. Las zonas planas representan el 25% de la superficie municipal; las zonas

semiplenas representan el 60% del territorio; y las zonas accidentadas ocupan el 15% del territorio municipal (OEIDRUOS, 2010).

Una vez ubicado el municipio dentro de la Región Altos Sur de Jalisco seguimos con la localidad que es nuestro objeto del estudio, el santuario rural ubicado en la localidad Santa Ana de Guadalupe en Jalostotitlán Jalisco.

La localidad Santa Ana de Guadalupe municipio de Jalostotitlán Jalisco, el número de sus pobladores, de 311 habitantes (INEGI, 2010) se ha desarrollado a partir de un asentamiento rural y disperso y aún conserva parte de tales características y muestra un incremento general de población con una mayor proporción de mujeres que hombres (ver figura 6.).

**Figura 6. Población principales localidades Municipio Jalostotitlán 2000-2010**

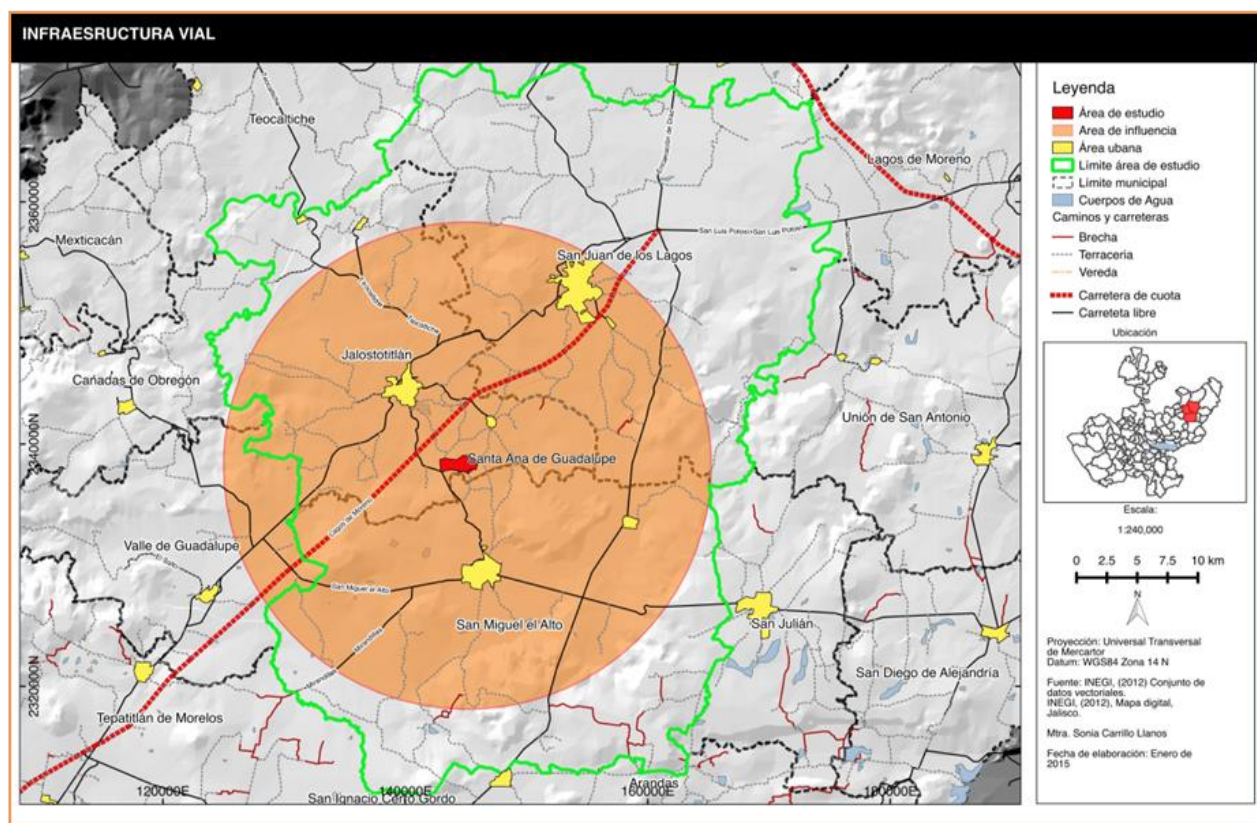
Clave	No.	Municipio/ Localidad	Población Total 2000	Población 2010			
				Total 2010	Porcentaje en el municipio	Hombre	Mujer
046		Jalostotitlán	28,110	31,948	100.00	15,598	16,350
0001	1	Jalostotitlán	21,291	24,423	76.4	11,911	12,512
0066	2	San Gaspar de los Reyes (San Gaspar)	855	939	2.9	432	507
0301	3	Fraccionamiento Solidaridad	115	757	2.4	364	393
0076	4	Teocaltitán de Guadalupe	641	700	2.2	325	375
0071	5	Santa Ana de Guadalupe	264	311	1.0	151	160

Fuente: Censo General de Población y Vivienda INEGI, 2000 y 2010

Los usos de suelo, campos de cultivos o establos para el ganado. La riqueza natural con que cuenta el municipio está representada por 200 hectáreas de bosque donde predominan especies de encino, huizache, palo dulce y granjeno, principalmente. Sus recursos minerales son yacimientos de caolín, cantera y piedra caliza. La mayor parte del suelo tiene un uso pecuario. La tenencia de la tierra en su mayoría corresponde a la propiedad privada.

Para llegar a la localidad por una desviación que parte de la carretera que conecta las cabeceras municipales de Jalostotitlán y San Miguel el Alto (ver mapa 2).

**Mapa 2. Área de estudio**



**Fuente:** Elaboración base en INEGI 2012, Conjunto de datos vectoriales, mapa digital Jalisco.

La inaccesibilidad que caracterizaba la localidad, y la dificultad que representaba llegar a ella actualmente se debe a la gestión por parte de la institución religiosa, en donde se manifiesta un apoyo a la localidad en cuestión de infraestructura vial. Cabe destacar que el contar con redes de relaciones sociales permite a las instituciones actores sociales hacer un efecto positivo para contribuir al desarrollo; a lo que podemos decir el fortalecimiento del capital social.

## **CONCLUSIONES PRELIMINARES**

Como parte de las estrategias para la reconversión productiva agropecuaria y forestal en México, los estudios de diagnóstico de potencial productivo de especies vegetales han tomado auge en los últimos años.

La localidad debe conformar redes de cooperación y reparto de roles para no quedar aisladas e igualmente, debe aspirar a un desarrollo equitativo entre las demás, estableciendo mecanismos de compensación entre las localidades más desarrolladas (o con mayor potencial) y que aquellas que tienen posibilidades limitadas.

Además del fortalecimiento del capital social el cual se refiere a los recursos que uno puede movilizar a través de sus amigos, allegados o relaciones más lejanas. Estos incluyen no solamente bienes materiales o financieros, pero también informaciones, contactos influyentes, protección, etc. Se trata de una manera «sabia» de designar una realidad bien conocida de la vida social.

## BIBLIOGRAFÍA

**Álvarez, R.** "Iglesia católica", en Héctor Martínez-Réding (coord.), *Enciclopedia Temática de Jalisco*, t. iv, "Religiones", Guadalajara, Gobierno del Estado de Jalisco.

**De La Torre, R.** (2002). *Guadalajara y su región: cambios y permanencias en la relación religión-cultura-territorio*. En Karla Covarrubias (Comp.), *Cambios religiosos globales y reacomodos locales*. Universidad de Colima/Universidad de Aguascalientes, Colima, México.

**Callizo, J.** (1991) *Aproximación a la Geografía del Turismo*. Ed. Síntesis. Madrid

**Cámara Barbachano, F. y Reyes Couturier, T.** (1975) *Losa santuarios y las peregrinaciones*", *Anales (1972-1973)*, Instituto Nacional de Antropología e Historia, SEP, México, época 7, tomo IV, 1975, 52 de la colección.

**Álvarez, R.** "Iglesia católica", en Héctor Martínez-Réding (coord.), *Enciclopedia Temática de Jalisco*, t. iv, "Religiones", Guadalajara, Gobierno del Estado de Jalisco.

**De La Torre, R.** (2002). *Guadalajara y su región: cambios y permanencias en la relación religión-cultura-territorio*. En Karla Covarrubias (Comp.), *Cambios religiosos globales y reacomodos locales*. Universidad de Colima/Universidad de Aguascalientes, Colima, México.

**Callizo, J.** (1991) *Aproximación a la Geografía del Turismo*. Ed. Síntesis. Madrid

**Cámara Barbachano, F. y Reyes Couturier, T.** (1975) *Losa santuarios y las peregrinaciones*", *Anales (1972-1973)*, Instituto Nacional de Antropología e Historia, SEP, México, época 7, tomo IV, 1975, 52 de la colección.

**Corona, M.** (2009) *Para entender la economía Mexicana*. Ed. Siena, cuarta edición.

**Espín, J.** (1978). *Economía y sociedad en Los Altos de Jalisco*, CIS-INAH, Editorial Nueva Imagen, México.

**Fábregas, A.** (1986). *Formación histórica de una región: Los Altos de Jalisco*. CIESAS, México, D.F.

**Gutiérrez, J.** (2001) *Jalostotitlán a través de los siglos, II*, Universidad de Guadalajara CNCA, México.

**INEGI, 2000, 2010.** Censos de población y Vivienda, México.

**Jevons, W. S., Braun, C. R., & González, M. J.** (1998). *La teoría de la economía política*. Ediciones Pirámide.

**Keynes, J. M.** (1983). *Crítica de la economía clásica*. Sarpe.

**Marshall, A.** (2005). *Principios de economía*. Síntesis.

**Menger, C.** (2001). *Economía y bienestar económico*. Barcelona: Ediciones Orbis.[Links].

**Meyer, J.** (1994). *La Cristiada*. Tomos I, II y III. Siglo XXI editores, México.

**Ricardo, D.** (2010). *Principios de economía política y tributación: I: Obras y correspondencia* (Vol. 1). Fondo de Cultura Económica.

**Smith, A.** (1958). *Investigación sobre la naturaleza y causas de la riqueza de las naciones*. Fondo de cultura económica.

**Stuart Mill, J.** (1978). *Principios de economía política*. Con algunas de sus aplicaciones a la filosofía social. *Economía*.

**Wicksell, K., Ramos, F. S., & de Torres, M.** (1947). *Lecciones de economía política*.

<http://www.conapo 2010> [18 agosto 2015]

<http://www.inegi.org.mx/est/contenidos/Proyectos/ccpv/> [12 junio 2015]

[http:// www.oeidrus-jalisco.gob.mx/](http://www.oeidrus-jalisco.gob.mx/) [06 julio 2015]

**Alonso, J.** “Cultura alteña”, en: Estudios Jaliscienses, No. 3, Febrero de 1991.

**Chevalier, F.**, “La formación de la pequeña propiedad en Los Altos de Jalisco”, en: Revista Encuentro No 1, Guadalajara Jal., El Colegio de Jalisco, octubre-diciembre de 1983.

DEMIK Noelle, “La organización del espacio en Los Altos de Jalisco”, en revista: Controversia, No 5, Guadalajara, Jal., enero-marzo de 1978.

**Gallard, Nocetti, María Antonieta**, “La evolución de la ganadería en la región alteña: el caso de San Miguel el Alto, Jalisco” en Estudios Jaliscienses, No 1, Guadalajara, Jal., Nov. De 1991.

**González Martín Jesús**, “Las haciendas de Los Altos de Jalisco”, en: Estudios históricos, No 10, Guadalajara Jal., México, 1979.

**Icazuriaga** Montes, Carmen, “Origen y desarrollo de Tepatitlán como centro rector”, en Estudios Jaliscienses, No 25, Guadalajara, Jal., El Colegio de Jalisco, agosto de 1996.

MURIAÀ, José María “Los Altos y su división política”, Revista Estudios Jaliscienses, No 37, El Colegio de Jalisco, agosto de 1999.