

EL COMERCIO EN TABASCO

Jenner Torrez Vázquez¹

Dra. Beatriz Pérez Sánchez²

RESUMEN

La actividad del sector de los servicios es la característica principal de la Globalización, México y el estado de Tabasco no escapan de esta dinámica, que se identifica a partir de las aportaciones del sector al PIB nacional y estatal, identificándose una tendencia creciente, que se contrapone contra el comportamiento que presenta el sector industrial. El **objetivo** del presente trabajo es analizar desde el enfoque del desarrollo regional la importancia del comercio interno en escalas nacional y regional. Para la **metodología** de acuerdo con Alburquerque (1990) en el estudio de los fenómenos regionales como el de este trabajo, es necesario hacerlo desde la perspectiva analítica de las peculiaridades de la zona de estudio. Como resultado de la investigación se comprueba la teoría de Fisher, quien describe las etapas del proceso histórico económico de la sociedad.

PALABRAS CLAVE: Comercio, Tabasco y Desarrollo Regional

DESARROLLO DE LA PONENCIA

El sector terciario ha cargado con prejuicios desde la teoría clásica. Los fisiócratas lo consideraban improductivo, para Adam Smith careció de importancia y le asignó un carácter improductivo. Para Malthus solo poseía valor económico cuando se insumían los servicios en la producción de bienes materiales. Karl Marx estableció su argumento básico: todo valor de uso

¹ Estudiante de la licenciatura en economía, Universidad Juárez Autónoma de Tabasco, jenner.torrez@gmail.com

² Doctora en economía, Universidad Juárez Autónoma de Tabasco, beatrizperez10@hotmail.com

que satisfaga una necesidad, surgida de la fantasía es una mercancía y el valor que lo crea, si valoriza el capital, tiene carácter de productivo (Marx, 2014).

El comercio es el elemento entre la producción y el consumidor. Por este sector pasan las mercancías que habrán de llegar a un mercado para ser adquiridas por quienes requieran satisfacer sus necesidades.

Ibarra (1995) refiere al análisis económico de Allen G.B. Fisher en donde orientó su énfasis en el sector terciario con mayor detalle y estableció una teoría del desarrollo ubicándolo como la etapa última del proceso histórico económico de la sociedad, identificado en tres etapas:

- En la etapa inicial del desarrollo, al predominar la agricultura tradicional, ingreso promedio bajo y demanda básicamente de alimentación y vivienda, la producción de servicios fue limitada.
- En una segunda etapa, al crecer la industria y elevarse el ingreso promedio se expande la demanda de productos no esenciales.
- En una tercera etapa, con la elevación de la productividad y la reducción del empleo en los sectores primario y secundario y al aumentar el ingreso, aparecen condiciones para el desarrollo y demanda de servicios que permitirían al terciario asimilar la mano de obra expulsada de los otros sectores.

Al crecer las ciudades su base económica sigue el mismo comportamiento, se amplía la migración campo-ciudad y de las ciudades pequeñas a las grandes y, con ellos se amplía la oferta y demanda de servicios. Por tanto, el crecimiento del sector terciario es una tendencia previsible en las sociedades de creciente urbanización.

El capitalismo contemporáneo conoce tres cambios estructurales interconectados: transformación en la estructura de la producción, en la estructura de clase y en la estructura de ocupación (Ibarra, 1995).

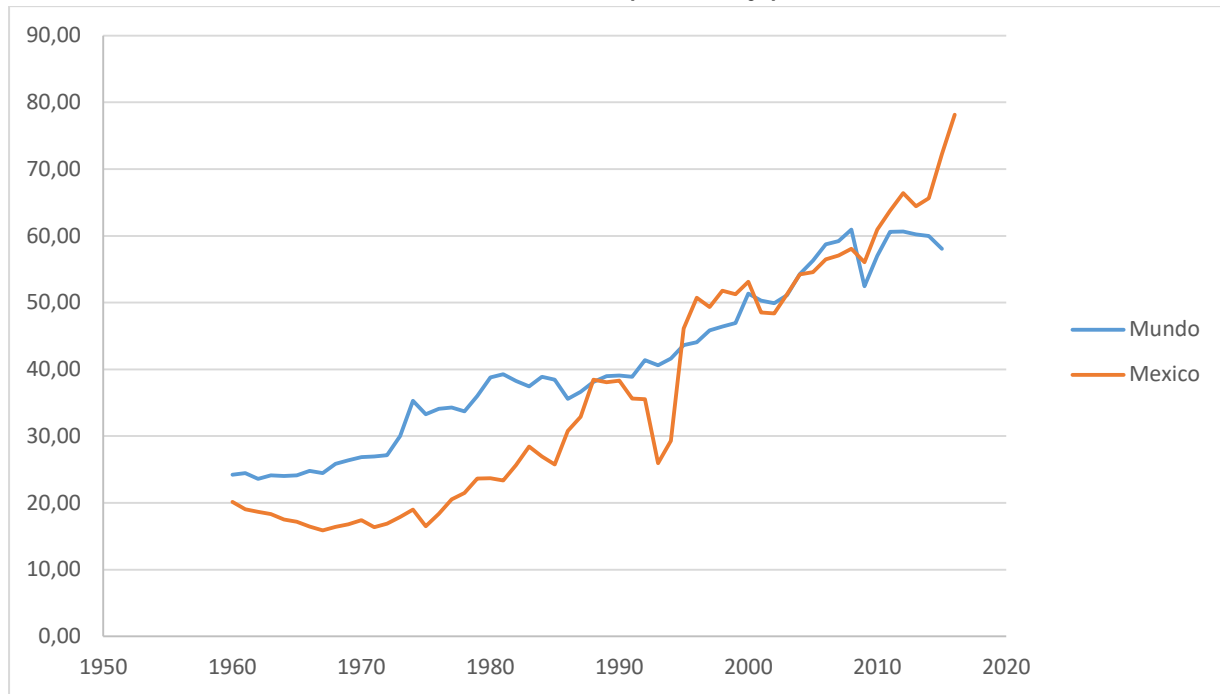
La característica que define la nueva etapa económica mundial, es la participación a la alza del sector terciario en rubros como el Producto Interno Bruto (PIB) y el personal empleado. Según las estimaciones para 2015 del Banco Mundial (2015), representaba el 58 % del PIB a nivel mundial. Se estima que hacia 2020, al menos el 90 % del producto nacional de los países más desarrollados será terciario (Bocanegra, 2008).

El apogeo del sector terciario desde los años setenta, ha sido en parte la respuesta a la crisis económica y se ha materializado en un proceso acelerado de tercerización de la económica y social a nivel mundial y nacional, de tal manera que parece ser una característica principal de la globalización. El análisis de la economía obliga a identificar los flujos, las características, el origen y destino del comercio al igual que el lugar que ocupan los consumidores y empresarios. Como se observa en el grafico No. 1 la tendencia de participación del sector terciario dentro del PIB es a la alza, al identificarse un incremento a nivel mundial que transitó de 24.21 % en 1960 a 58.04 % en 2015 mientras que en nuestro país fue de 20.14 % en 1960 a 78.15 % en 2016. El porcentaje más alto en el mundo se aprecia en 2008 con 60.93 % mientras que para México es en 2016 con 78.15 %.

Participación en México

La economía en nuestro país ha experimentado un periodo de transición, al ir de un modelo de industrialización basado en la sustitución de importaciones hacia un modelo de economía abierta. La evolución económica nacional, a partir de la década de los ochenta del siglo XX se ha redefinido el papel de las regiones y las microrregiones de México (Vázquez, 2009).

Grafica No. 1
Comportamiento de la participación del comercio en el
PIB en el mundo y en México
1960-2016 (Porcentaje)



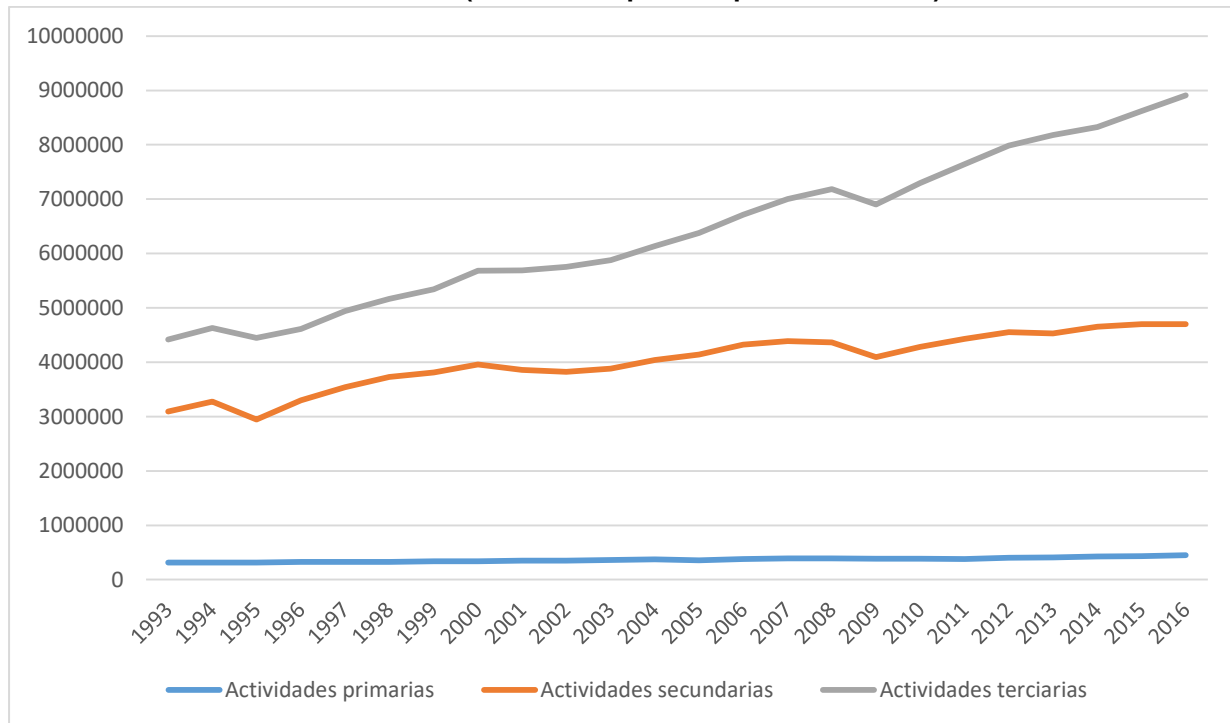
Fuente: Elaboración propia con base en la página web del Banco Mundial:

<http://datos.bancomundial.org/indicador/NE.TRD.GNFS.ZS> (A partir de los datos de las cuentas nacionales del Banco Mundial y los archivos de datos de las Cuentas Nacionales de la OCDE)

La idea más generalizada, refiere que en nuestro país sigue en curso una gran dinámica en la que persisten las diferencias económicas entre los estados de la frontera norte, en contraposición a los estados del sur (Cordera & Provencio, 2016). Sin embargo es preciso identificar que en un país tan grande y con características geográficas particulares, son inevitables los niveles desiguales de desarrollo económico regional (Barkin & King, 1975).

En la gráfica No. 2 se expone el comportamiento de cada uno de los sectores económicos en el periodo comprendido de 1993 a 2016, en donde se identifica al sector servicios como el de mayor crecimiento de 1993 a 2016 considerando a 2008 como el año base.

Grafica No. 2
Comportamiento de los sectores económicos
1993-2016 (millones de pesos a precios de 2008)



Fuente: Elaboración propia con base en la página web del INEGI

<http://www3.inegi.org.mx/sistemas/tabuladosbasicos/tabdirecto.aspx?c=33704> (La suma anual de los tres sectores corresponde al valor agregado bruto a precios básicos).

Mientras que en la tabla No. 1 se identifica el crecimiento de la aportación de este sector en la conformación del Producto Interno Bruto al fluctuar de 56.46 % (1993) a 63.39 % (2016), es decir, un crecimiento de 12.27 % con respecto al inicio del periodo, el sector primario oscila de 3.99 % (1993) a 3.19 % (2016), lo que indica un decrecimiento de 20.05 % en su participación en el PIB al final de la serie. El sector secundario transita de 39.55 % (1993) a 33.41 % (2016), lo que indica un decrecimiento de 15.53 %.

Tabla No. 1
Evolución de la participación de los sectores económicos en el PIB
1993-2016 (porcentaje)

Año	Primario	Secundario	Terciario	Año	Primario	Secundario	Terciario
1993	3.99	39.55	56.46	2005	3.26	38.10	58.64
1994	3.84	39.87	56.29	2006	3.32	37.86	58.81
1995	4.04	38.24	57.71	2007	3.29	37.24	59.47
1996	3.98	40.06	55.96	2008	3.29	36.56	60.15
1997	3.70	40.19	56.11	2009	3.37	35.98	60.66
1998	3.55	40.42	56.02	2010	3.23	35.79	60.98
1999	3.54	40.16	56.30	2011	3.03	35.58	61.39
2000	3.40	39.67	56.93	2012	3.13	35.18	61.69
2001	3.54	38.99	57.46	2013	3.12	34.53	62.35
2002	3.50	38.51	57.99	2014	3.18	34.70	62.11
2003	3.55	38.39	58.06	2015	3.15	34.16	62.68
2004	3.53	38.31	58.16	2016	3.19	33.41	63.39

Fuente: Elaboración propia con base en la página web del INEGI

<http://www3.inegi.org.mx/sistemas/tabuladosbasicos/tabdirecto.aspx?c=33704> (La suma anual de los tres sectores corresponde al valor agregado bruto a precios básicos).

Participación en Tabasco

El Estado de Tabasco se localiza al sureste del país. Su superficie territorial es de 25,267 kilómetros cuadrados, lo que representa el 1.3% del territorio nacional, con una densidad de población de 96.6 habitantes por kilómetro cuadrado. Su capital es la ciudad de Villahermosa y cuenta con 17 municipios.

En 2015 la población total ascendió a 2, 395, 272 habitantes lo que representó el 2 % de la población total del país. La tasa de crecimiento anual de su población es de 2.4, la mitad de su población es joven al ubicarse la mediana de edad en 26 años. En cuanto a la composición por sexo, existe ligeramente mayor proporción de mujeres, las que representan el 51.1% del total, mientras que los hombres son el 48.9 % (INEGI, 2016).

En lo que respecta al nivel educativo, en el 2015 tuvo un grado promedio de escolaridad de 9.3 por encima del promedio nacional que fue de 9.1, y similar el índice de analfabetismo (5.4%) en comparación con el total nacional (5.5%).

El territorio tabasqueño debe analizarse en sus dos grandes regiones: La región Grijalva ocupa el segundo lugar en cuanto al territorio, ya que tiene una extensión de 12 mil 69.34 km² lo que representa el 48.94% de la superficie total del estado; en ella se sitúa la mayor concentración urbana y se realizan las actividades socioeconómicas y políticas más importantes y se resiente más el fenómeno de inmigración interna, el desempleo y la contaminación.

Tiene 1 millón 185 mil 432 habitantes, de los cuales 610 mil 816 pertenecen a la zona urbana y 574 mil 616 a las zonas rurales y se conforma por las siguientes tres subregiones: Chontalpa, Centro y Sierra; los municipios que la integran son: Cárdenas, Centro, Comalcalco, Cunduacán, Huimanguillo, Jalapa, Jalpa de Méndez, Nacajuca, Paraíso, Tacotalpa y Teapa. El terreno de esta región es predominantemente plano, aunque aquí encontramos las mayores elevaciones como son: el Madrigal, el Mono Pelado y el Coconá

La subregión Chontalpa es, territorialmente hablando, la segunda en importancia de las que constituyen el estado, ya que ocupa 7 mil 482.13 km², es decir, el 31.34% del territorio; cuenta con 593 mil 668 habitantes, de los cuales 241 mil 168 pertenecen a la zona urbana y 352 mil 500 a las rurales. Está conformada por cinco municipios: Cárdenas, Comalcalco, Cunduacán, Huimanguillo y Paraíso. (INEGI 2010). Su terreno es plano, con ligeras elevaciones de 40 metros y únicamente el cerro Mono Pelado alcanza una altura de 970 metros.

La subregión Centro ocupa una superficie de 2 mil 593.96 km², la cual corresponde al 10.52% de la extensión total del estado; reúne tres municipios: Centro, Jalpa de Méndez y Nacajuca.

Cuenta con un total de 494 mil 817 habitantes, de los cuales 340 mil 200 pertenecen a la zona urbana y 154 mil 617 a la zona rural.

La subregión Sierra debe su nombre a que los tres municipios que la integran se encuentran en la serranía tabasqueña que se origina en el comienzo de la Meseta Central de Chiapas. A Jalapa, Teapa y Tacotalpa les corresponde formar esta subregión y en conjunto cubren una extensión de 1 mil 993.25 km² los cuales corresponden al 8.08% del total del estado. En ella encontramos las mayores elevaciones del territorio estatal, localizadas en Teapa, (el Coconá) y en Tacotalpa (el Madrigal). Cuenta con una población de 96 mil 947 habitantes, de los cuales 29 mil 448 viven en áreas urbanas y 67 mil 499 en áreas rurales.

La región Usumacinta recibe su nombre del caudaloso río que riega cinco de los seis municipios que la conforman: Balancán, Centla, Emiliano Zapata, Jonuta y Tenosique; el municipio de Macuspana también pertenece a ella. Sus subregiones son Pantanos y Ríos. Ocupa el primer lugar en extensión territorial, con 12 mil 591.66 km² , correspondiente al 51.06% del total del estado. Según el Censo de Población y Vivienda 2010, cuenta con una población de 316 mil 312 habitantes, de los cuales 127 mil 481, el 40.2%, pertenecen a la zona urbana y 188 mil 831, el 59.8% a la rural; la mayor parte de los suelos son una extensa sabana con árboles aislados y pastos que favorecen las actividades pecuarias. Por sus características físicas la pesca es una actividad que ofrece grandes perspectivas de desarrollo, debido a que en ella se encuentran diseminadas más de 100 lagunas y más de 4 mil km de ríos.

La subregión Pantanos cubre una superficie de 6 mil 512.03 km² que corresponden al 26.41% del total estatal. Recibe su nombre debido a que en ella se ubica la reserva de la Biosfera "Los Pantanos de Centla", con una extensión territorial de 302 mil 706 has., la cual se localiza en el delta de los ríos Grijalva y Usumacinta. La componen los municipios de Centla, Jonuta y

Macuspana. La principal actividad en la subregión es la extracción petrolera que se desarrolla en los municipios de Centla y Macuspana y la industria cementera, en este último. Cuenta con 197 mil 116 habitantes, de los cuales 81 mil 919 habitan, 41.1%, en el área urbana y 115 mil 197, 59.9%, en el área rural.

La subregión Ríos tiene una extensión de 6 mil 79.63 km² , el 24.65% del total del estado; está conformada por tres municipios: Balancán, Emiliano Zapata y Tenosique. Cuenta con 119 mil 196 habitantes, de los cuales 45 mil 562, 38.2% pertenecen a la zona urbana y 73 mil 634, 61.8%, a la zona rural. Recibe grandes volúmenes de agua y sedimentos recogidos por la densa red de arroyos, lagunas y ríos de la cuenca del Usumacinta. Por la extensión de la superficie que estos cubren, la pesca es una de las actividades más importantes. Teniendo en cuenta esta reseña geográfica, territorial y poblacional, se puede afirmar que las unidades de transporte convencional en Tabasco tienen un promedio de vida útil menor que en otras partes del país, ya que recorren grandes distancias en condiciones geográficas y climáticas adversas (Gobierno del Estado de Tabasco, 2013).

Las transformaciones económicas del estado de Tabasco en los últimos 50 años han sido dinámicas y de importantes repercusiones sociales y ambientales. Tras el auge del sector primario durante algunos siglos, se presentó una coyuntura histórica que favoreció el tránsito a una economía con preponderancia de la industria extractiva de hidrocarburos, hasta consolidarse en una basada en el comercio y la prestación de servicios (Capdepon-Ballina & Pablo, 2014).

En la entidad, las actividades económicas han estado condicionadas por el medio natural y los mercados. Es un territorio rodeado por los ríos Grijalva y Usumacinta, convirtiéndose así en uno de los más fértiles del país, en consecuencia las actividades agropecuarias son la ventaja

competitiva e histórica para la economía tabasqueña. No obstante, la producción se ve realizada hasta que circula y es vendida, de ahí la importancia de las comunicaciones para transportar la producción tabasqueña al interior del país (Pérez, et al., 2014).

Entre 1940 y 1950 en Tabasco, durante la presidencia de Lázaro Cárdenas (1934-1940), se inició la exploración petrolera que dio como resultado el descubrimiento de yacimientos en Comalcalco y Macuspana. El hallazgo de gas en Macuspana impulsó la construcción de una planta de absorción en 1958 y un gasoducto en 1960, y ante la demanda de productos derivados del gas natural, seco y líquido, se construyó otra planta de absorción en 1962 (Gobierno del Estado de Tabasco, 2010). Tabasco se incorporó así plenamente en el desarrollo del país gracias a la explotación petrolera y la construcción de infraestructura carretera, hidro-agrícola e hidroeléctrica en la década de 1950-1960.

En la administración de Mario Trujillo García (1971-1976) comenzó la transformación económica de la entidad, que se hizo evidente hacia 1980. La modernización, entendiéndola como un mejoramiento de la vida material de Tabasco, recibió impulso de la explotación de hidrocarburos, pero en menoscabo de la vida social y de la ecología. Las inversiones en el sector petrolero llegaron a Tabasco en mayores cantidades, de tal modo que los activos de PEMEX en la entidad aumentaron de 3200 millones a 21 000 millones de pesos (Capdepont-Ballina & Pablo, 2014).

A partir del inicio del siglo XXI la conformación del PIB se ha ido incrementando en el sector secundario, con una tendencia positiva hasta 2008, dichos incrementos en la producción se explican por la actividad extractiva de naturaleza petrolera que representa la mayor parte del sector. De 2008 a 2009 se ve disminuida la producción, no por decrementos en la productividad

sino por la inestabilidad de los precios de los hidrocarburos, consecuencia de la coyuntura financiera surgida en Estados Unidos (Pérez, et al., 2014).

Con el aumento de las necesidades básicas de los tabasqueños por el crecimiento poblacional, se tuvieron que impulsar el comercio y la banca. El primero estaba poco desarrollado dado que sólo se cubría la demanda, pero a mediados de la década de los setenta se hizo necesario ampliar el abasto, la cobertura y la calidad.

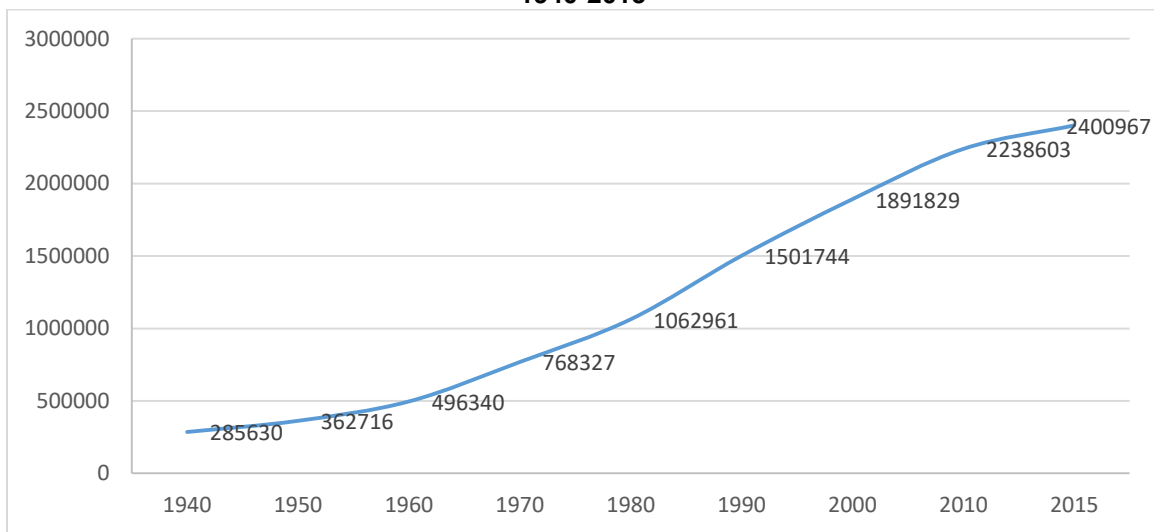
Las tiendas más importantes en la entidad eran las de CONASUPO, que en 1977 tenía instalados unos 120 locales en el estado, y que en 1980 llegaron a ser 466, ubicados tanto en zonas urbanas como rurales. Además, se construyeron más mercados públicos y debido al incremento en la complejidad del mercado regional y estatal y la creciente necesidad de los pequeños, medianos productores y de comerciantes, de colocar sus productos en el mercado, y la falta de espacios, es que surge la Central de Abasto de Villahermosa, con la convicción de mejorar, unificar y coordinar los esfuerzos entre medianos y pequeños productores, así como impulsar a los comerciantes formalmente establecidos en materia de abasto.

También llegaron a Villahermosa algunas empresas nacionales entre las que destacan Liverpool, Chedraui, Gigante, Del Sol, Parisina y compañías automotrices. Los municipios beneficiados por esta expansión de servicios fueron Cárdenas, Macuspana, Comalcalco y Huimanguillo.

Las instituciones bancarias que tenían presencia en Tabasco eran el Banco Nacional de México (BANAMEX) y el Banco de Comercio (BANCOMER), los cuales abrieron filiales en todas las cabeceras municipales. Con la fiebre del petróleo, y al haber más recursos, otras firmas hicieron acto de presencia, como BANOBRAS o BANRURAL, además de otras que sólo brindaban

préstamos o seguros, como Nacional Financiera. Más tarde arribaron nuevos bancos, pero al haber una saturación del mercado terminaron por irse de la entidad o fueron absorbidos por otros grupos financieros; en 1977 había 32 sucursales bancarias y en 1982 ya eran 81 las oficinas (Gobierno del Estado de Tabasco, 1988) (Capdepon-Ballina & Pablo, 2014).

Grafica No. 3
Evolución de la Población en Tabasco
1940-2015



Fuente: Elaboración propia con base en las estadísticas de INEGI. Estadísticas Históricas de México, Gobierno Federal, México, 2009. Anuario Estadístico de Tabasco 2010, Gobierno Federal, México, 2010 y Censo Intercensal 2015

Durante el periodo 1993-1996, el Producto Interno Bruto (PIB) de Tabasco a precios de 1993, creció a una tasa promedio anual de 1.8%, en tanto la población se incrementó 2.3%. Ello dio como resultado que el producto por habitante disminuyera ligeramente. Es decir, pasó de 8,900 pesos en 1993 a 8,800 pesos en 1996. En ambos años estas cifras fueron inferiores a las nacionales de 13,100 y 12,800 pesos respectivamente.

En 1996 el PIB de Tabasco a precios corrientes ascendió a 29,340,131 millones de pesos, lo que significó el 1.3% del PIB nacional. Su PIB por habitante para el mismo año fue de 16,430 pesos, inferior al nacional que para el mismo año fue de 24,650 pesos. Con ello, Tabasco se

ubica dentro de las entidades federativas con un producto por habitante medio bajo, de igual forma que el promedio nacional.

La participación de Tabasco en el PIB nacional ha permanecido casi constante en las últimas décadas, al pasar de 1.2% en 1970 a 1.3% en 1996.

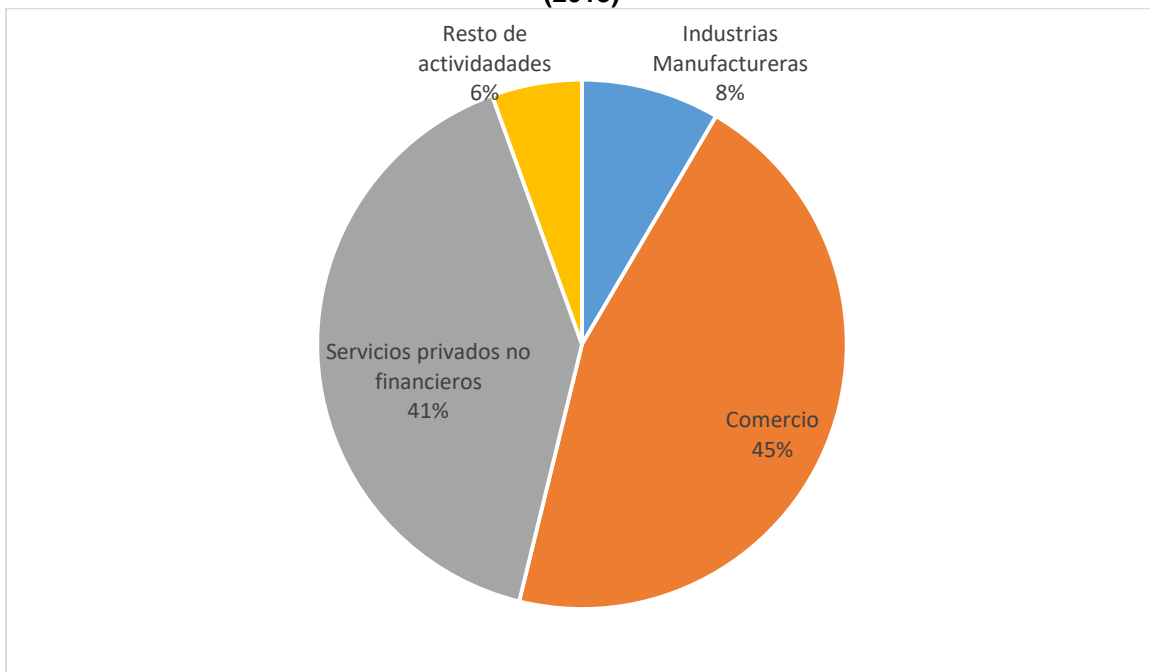
Históricamente, la principal aportación de esta entidad ha sido al PIB del sector minero. No obstante, su contribución a permanecido prácticamente al mismo nivel, en 1970 fue de 12.2% y en 1996 de 12.7 % (H. Congreso de la Unión, 2000).

El Estado de Tabasco por su ubicación geográfica es considerado, la puerta de entrada a la península de Yucatán. La intensa actividad comercial y de servicios que observó la entidad a finales de la década de los noventa lo colocó como un centro logístico regional para esta zona del país, lo que se ha confirmado al ser elegido por grandes cadenas de supermercados y empresas transnacionales para establecer sus centros de distribución de mercancías (CEDI), con lo que buscaron extender sus operaciones regionales. Esto ha representado una nueva oportunidad para el crecimiento de la economía en el estado.

La ocupación en la actividad primaria ha venido decreciendo; entre los años 1999 y mediados de 2006 representaban entre el 20 y 28% del total y osciló el 15 y 20% de 2007 a 2012. En la actividad secundaria ha sido más constante, manteniéndose entre el 17 y 23% de 1999 a 2012. Se ha dado la tercerización de la economía, entendida como la mayor generación de empleos en servicios, en gran parte consecuencia de la actividad petrolera; en este sector se realiza entre el 53 y 65% del total de la actividad económica del estado (Gobierno del Estado de Tabasco, 2013).

Existen en la entidad un total de 63 mil 415 unidades económicas, registradas en el Directorio Estadístico Nacional de Unidades Económicas (DENUE) del INEGI, con actualización a junio de 2012. La composición por tamaño es la siguiente: 92.3% son micro, 7.0% pequeñas y 0.5% grandes empresas, del total de las unidades económicas en la entidad 27, 197 se dedican a la actividad comercial y 24 389 a la actividad de los servicios. El gobierno de Tabasco presenta una fuerte dependencia de las participaciones federales, ya que sólo 3% de sus ingresos provienen de fuentes propias según el informe del INEGI sobre las Estadísticas de Finanzas Públicas Estatales y Municipales.

Grafica No. 4
Distribución de la Unidades Económicas
(2013)



Fuente: Elaboración propia con base en la Encuesta Nacional de Ocupación y Empleo

El estado presenta una debilidad en su sistema financiero que lo sitúa en los últimos lugares a nivel nacional; es por lo tanto de carácter urgente el impulsar políticas, programas y proyectos que permitan en el corto plazo atraer al estado nuevos intermediarios financieros que ofrezcan

productos y servicios acordes a las necesidades de las MiPyMES locales y, en un mediano plazo, lograr que se desarrollen nuevas instituciones financieras de origen local.

Las cadenas de valor en torno a los diferentes sectores y subsectores relevantes y estratégicos de la economía local y regional no han sido debidamente analizadas y diagnosticadas, lo que ha limitado la instrumentación de políticas públicas, programas y proyectos eficaces y dirigidos a estimular el crecimiento económico de la entidad. El grado de integración y de valor que generan las MiPyMES tabasqueñas que operan en torno a las principales cadenas productivas de la región es bajo.

De acuerdo con el Anuario estadístico y geográfico por entidad federativa 2015, el estado de Tabasco contaba en 2014 con una longitud carretera de 10,623 km y 300.2 km de vías férreas. Por otra parte, la entidad cuenta con un total de cinco puertos y terminales portuarias, dos de ellos cuya actividad preponderante es la comercial, dos son pesqueros y uno es petrolero, de los cuales, dos se clasifican como puertos de altura, es decir, atienden embarcaciones, personas y bienes de navegación entre puertos o puntos nacionales e internacionales. Adicionalmente, la entidad cuenta con un aeropuerto internacional y 22 aeródromos.

La posición geográfica brinda ventajas comparativas para tener acceso a mercados de transporte y logística con alta posibilidad de crecimiento. Muchas empresas consideran a Tabasco como punto de almacenaje y distribución de sus productos en la zona Sur-Sureste, lo cual requiere la construcción del equipamiento necesario para su ágil circulación y distribución.

Según el informe Doing Business 2016, publicado por el Banco Mundial, que clasifica a las economías por su facilidad para hacer negocios el estado de Tabasco, ocupa el 21er lugar en México, a diferencia del informe anterior donde ocupó el 15º.

Asimismo, al desagregar este indicador, se observa que Tabasco ocupa el 25º lugar para apertura de una empresa, el 17º respecto a la obtención de permisos de construcción, el 16º en registro de propiedades y el 22º en cumplimiento de contratos.

Según cifras del Instituto Nacional de Estadística y Geografía (INEGI) durante 2014 Tabasco ocupó el 11º lugar por el valor de sus exportaciones, que alcanzaron un monto de 11,356.6 mdd*, lo que representó el 3.3% a nivel nacional. Destacó como principal actividad la extracción de petróleo y gas con un valor en sus exportaciones de 10,756.6 mdd, lo que representó el 94.7%. Considerando las actividades agropecuarias, la entidad también exportó plátano fresco, sandía, azúcar de caña, jugo concentrado de naranja y follaje tropical (Delegación Tabasco de la Secretaría de Economía, 2016).

Tabla No.2
Distribución de la Población Económicamente Activa
ocupada en las actividades comerciales (2016)

	Tabasco (Total)	Nacional (Total)	Participación de Tabasco en el País
Total PEA Ocupada	948579	52123674	1.8
Agricultura, ganadería, silvicultura, caza y pesca	125861	6920547	1.8
Industria extractiva y de la electricidad	23487	379300	6.2
Industria manufacturera	77560	8528629	0.9
Construcción	83713	4346696	1.9
Comercio	204743	9802437	2.1
Restaurantes y servicios de alojamiento	80388	3848043	2.1
Transportes, comunicaciones, correo y almacenamiento	50842	2647569	1.9
Servicios profesionales, financieros y corporativos	55008	3565476	1.5
Servicios sociales	61450	4170171	1.5
Servicios diversos	119438	5407012	2.2
Gobierno y organismos internacionales	61667	2217975	2.8
No especificado	4422	289819	1.5

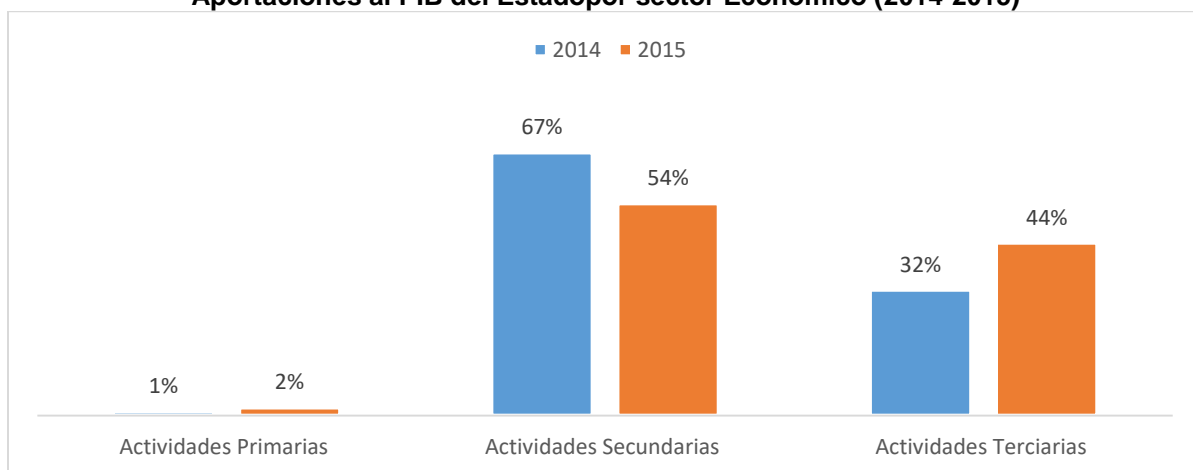
Fuente: Elaboración propia con base en la Encuesta Nacional de Ocupación y Empleo, al cuarto trimestre de 2016.

Tabasco reportó más de 948 mil trabajadores en 2016, principalmente el comercio y las actividades agropecuarias, lo que representó 2.1 % (204 743 personas) y 1.8 % (125 861 personas) respecto al personal ocupado en cada sector a nivel nacional.

El Producto Interno Bruto (PIB) del estado ascendió a cerca de 398 mil millones de pesos en 2015, con lo que aportó 2 % al PIB Nacional. Tabasco aportó 44 al PIB nacional en el sector de la minería en 2015. Para la entidad recibió 225.1 millones de dólares por concepto de inversión extranjera directa (IED) en 2016, lo que representó 0.8 de la IED recibida en México. El sector de minería fue el principal receptor de IED durante ese año.

De acuerdo con la gráfica No. 4 se aprecia que el sector que mayor aportación tuvo al PIB fue el secundario, con 54 %, es decir, 10 % por encima del sector terciario, mientras que el sector primario únicamente aportó 2 % durante 2015. Sin embargo al compararse con datos de 2014 se observa que el sector terciario incremento sus aportaciones al transitar de 32 % (2014) a 44 % (2015), el primario tuvo un comportamiento similar en el periodo al pasar de 1 % a 2 % en el mismo periodo. El sector secundario decreció al decaer de 67 % a 54 %, es decir, 13 %, que se reacomodaron en 12 % en el sector servicios y 1 % en el sector agropecuario.

Gráfica No. 5
Aportaciones al PIB del Estado por sector Económico (2014-2015)



Fuente: Elaboración propia con base en los datos de INEGI

Conclusiones

- La tendencia a la tercerización de la economía resulta una característica primordial de la globalización económica, México y el estado de Tabasco no escapan de esta realidad, al identificarse la aportación de este sector al Producto Interno Bruto Nacional y Estatal así como su incidencia en la captación de mano de obra a través de la generación de empleo.
- De acuerdo con el análisis de Fisher, Tabasco se ubica en la tercera etapa del proceso histórico económico al encontrarse con la reducción del empleo en los sectores primario y secundario y al aumentar el ingreso, aparecen condiciones para el desarrollo y demanda de servicios que permitirían al terciario asimilar la mano de obra expulsada de los otros sectores, que se dio como resultado de los cambios en la dinámica económica.
- En la entidad a partir del boom petrolero en los setenta, numerosas tiendas comerciales hicieron su aparición el estado como proveedores de servicios productos, específicamente grandes tiendas de autoservicio y grupos financieros.
- Hasta mediados del siglo pasado la entidad poseía vocación por el sector primario dadas las condiciones naturales, sin embargo a partir del hallazgo de los pozos petroleros y la posterior instalación del Pemex, motivó al sector industrial a desarrollarse al grado de ser el sector más importante por aportaciones al PIB y como generador de empleos, lo que relegó al sector primario. Hasta 2015 se observó una disminución de la aportación al PIB del sector secundario, mientras que el sector terciario aumentó su aportación.
- La mayoría de las unidades económicas establecidas en la entidad se dedican al sector terciario principalmente por el subsector comercio.

REFERENCIAS

- Alburquerque, F.**, 1990. *Revolución, tecnológica y reestructuración productiva: Impactos y desafíos territoriales*. Argentina: ILPES/ONU, IEU/PUC, Grupo Editor Latinoamericano.
- Barkin, D. & King, T.**, 1975. *Desarrollo económico regional enfoque por cuencas hidrológicas de México*. Primera ed. México: Siglo XXI Editores.
- Bocanegra, C.**, 2008. *El comercio en México y su encuentro con la globalización*. Segunda ed. México: Universidad de Sonora.
- Capdepon-Ballina, J. & Pablo, M.-O.**, 2014. La economía de Tabasco y su impacto en el crecimiento urbano de la ciudad de Villahermosa (1960-2010). *Revista LiminaR. Estudios Sociales y Humanísticos*, XII(1), pp. 144-160.
- Cordera, R. & Provencio, E.**, 2016. *Informe del Desarrollo en México 2015*. Primera ed. México: Universidad Nacional Autónoma de México.
- Delegación Tabasco de la Secretaría de Economía**, 2016. *Información económica y estatal*. Primera ed. México : Delegación Tabasco de la Secretaría de Economía.
- Gobierno del Estado de Tabasco**, 1988. *Tabasco a través de sus gobernantes*. Primera ed. México: Gobierno del Estado de Tabasco/Instituto de Cultura de Tabasco.
- Gobierno del Estado de Tabasco**, 2010. *El estado de Tabasco: su protagonista. Estampas e historia*. Primera ed. México: Gobierno del Estado de Tabasco.
- Gobierno del Estado de Tabasco**, 2013. *Programa Sectorial de Desarrollo Económico*. Primera ed. México: Gobierno del Estado de Tabasco.
- Gobierno del Estado de Tabasco**, 2013. *Programa sectorial de desarrollo integral de comunicaciones, transporte y puertos 2013-2018*. Primera ed. México: Gobierno del Estado de Tabasco.
- H. Congreso de la Unión**, 2000. *Situación económica y finanzas públicas del estado de Tabasco*. Primera ed. México: Unidad de Estudios de Finanzas Públicas de la Cámara de Diputados.

Ibarra, G., 1995. *Economía terciaria y desarrollo regional en México*. Primera ed. México: Universidad Autónoma de Sinaloa.

Marx, K., 2014. *El capital: Crítica de la economía política Libro I. El proceso de producción del capital*. Cuarta ed. México: Fondo de Cultura Económica.

Pérez, B., Vidal, A. & Morales, J. M. L., 2014. Economía y crecimiento poblacional en Tabasco. *Hitos de Ciencias Económico Administrativas*, Issue 56, pp. 9-19.

Vázquez, M. A., 2009. *Frontera norte: la economía en Sonora. Una visión desde la perspectiva industrial*. Primera ed. México: Universidad de Sonora.

Banco Mundial, 2015. *Banco Mundial*. [En línea]
Available at: <http://datos.bancomundial.org/indicador/NE.TRD.GNFS.ZS>
[Último acceso: 24 julio 2017].

INEGI, 2016. *Instituto Nacional de Estadística y Geografía*. [En línea]
Available at: <http://www.beta.inegi.org.mx/app/areasgeograficas/?aq=27>
[Último acceso: 29 julio 2017].